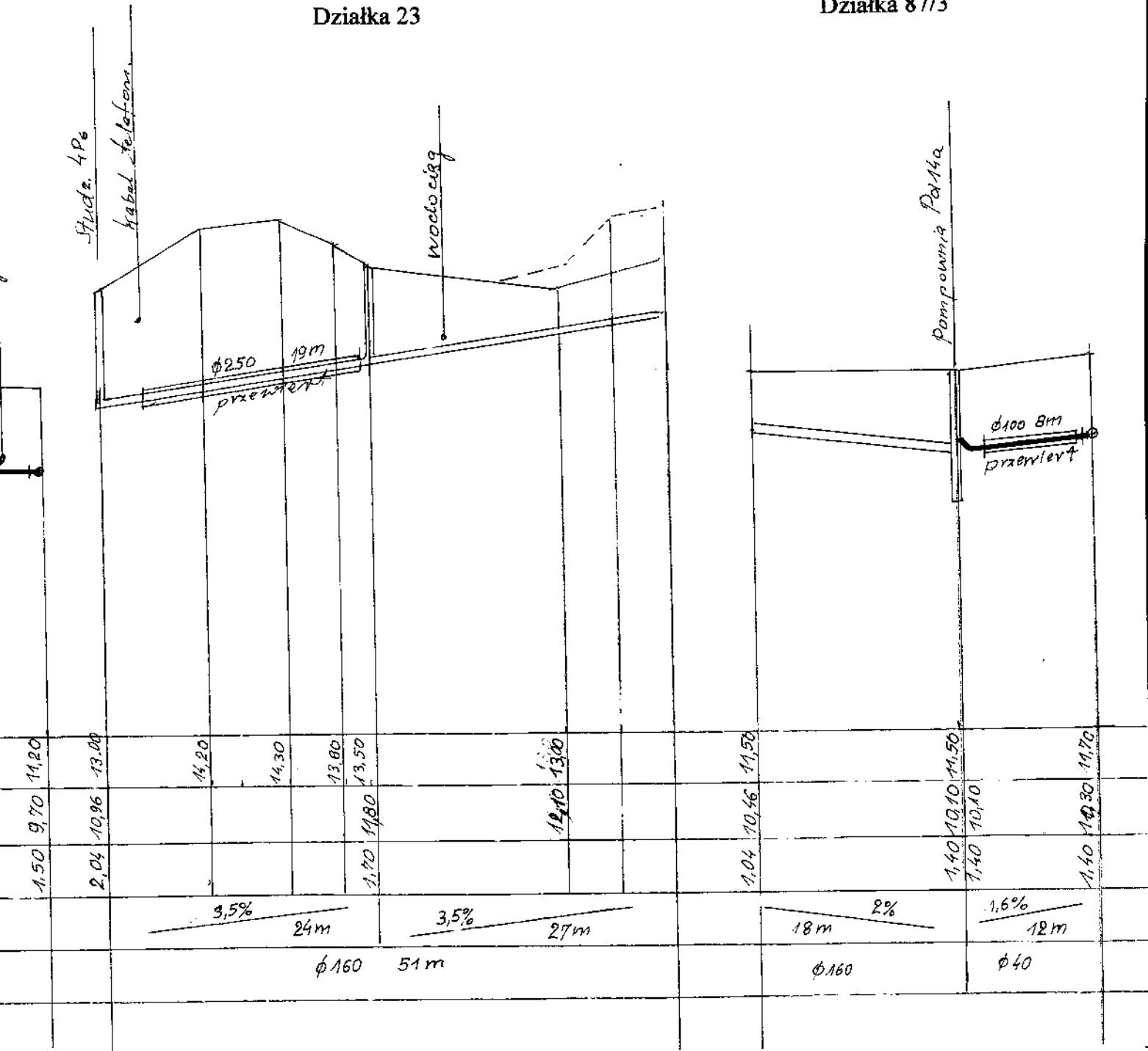


Działka nr 128

p.p. 5.00.....		Pompownia		Kabel el.	
Rzędne terenu	11,71	11,71	11,71	11,60	
Rzędne osi/dna	10,70	10,31	10,50	10,30	
Głębokość	1,01	1,40	1,11	1,41	1,50
Spadki, długości	3‰	80 m 7,5‰			
Średnice, długości	φ160				
Hektometry					

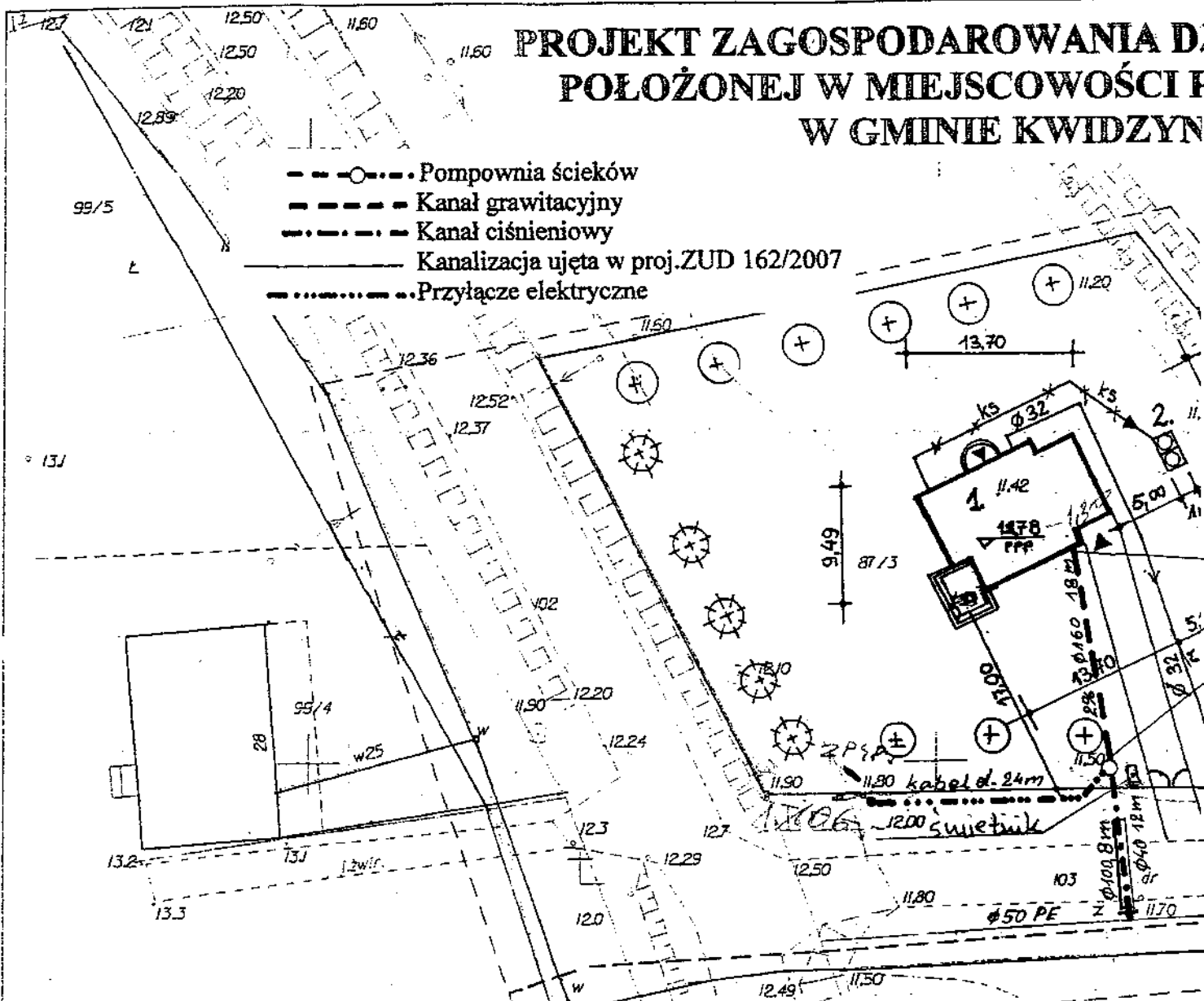
Działka 23

Działka 87/3



Jednostka projektowa: BIURO TECHNICZNE „EKO-WOD” ul. Legionów 27 82-300 Elbląg tel. fax. 0/.../55 232-32-26 kom. 603-897-556 Gł. Projektant: inż. Michał Rajkiewicz e-mail: Mratkiewicz@poczta.fm nr upr. 1530/EL/90 data: 2010.06.16		
Stadium: PROJEKT BUDOWLANY		
Temat: KANALIZACJA SANITARNA GURCZ-PODZAMCZE Przyłacza kanalizacji sanitarnej dz.nr 128/Gurcz, 23 i 87/3 Podzamcze P R O F I L E		
1: 100/500	2010 r.	Rys. 4

PROJEKT ZAGOSPODAROWANIA D. POŁOŻONEJ W MIEJSCOWOŚCI F W GMINIE KWIDZYN



Jednostka projektowa: BIURO TECHNICZNE „EKO-WOD” ul. Legionów 27 82-300 Elbląg tel. fax. 07.../55 232-32-26 kom. 603-897-556 Gł. Projektant: mgr inż. Michał Rajkiewicz e-mail: Mrajkiewicz@poczta.fm nr upr. 1530/EL/90 data: 15.08.2008		
Stadium: PROJEKT BUDOWLANY		
Temat: KANALIZACJA SANITARNEJ PRZYŁĄCZE KANALIZACJI SANITARNEJ do bud. Katarzyny Gostawskiej		
1: 500	2010 r.	Rys. 3

Powierzchnia zabudowy projektowanego budynku mieszkalnego jednorodzinnego: **128,60 m²**
 Powierzchnia zabudowy projektowanych dojazdów: **251,00 m²**
 Razem: **379,60 m²**
 Wielkość powierzchni zabudowy w stosunku do powierzchni działki wynosi: **15,9 %**

gm.Kwidzyn
 obręb Podzamcze
 dz.87/3
 l.dz.1558-9/8/2008

Mapa sytuacyjno wysokościowa

1. Osnowa - Urząd gminny "65"
2. Poziom odniesienia - n.p.m. 60"
3. Matryca wykreślona na podstawie mapy sytuacyjno-wysokościowej
4. Granice naliczone z EWID 2000
5. Nie wyklucza się istnienia w terenie innych obiektów, których nie było zgłoszone do inwentaryzacji lub o których nie

Katarzyna Gosławska
ul. Sportowa 33/1
82-500 Kwidzyn

PODZAMCZE
GMINA KWIDZYN
dz. nr 87/3

1 - projektowany budynek
mieszkalny jednorodzinny

wł 32 przyłącze wodociągowe

2 - zbiornik bezodpływowy

KS przyłącze kanalizacyjne

uprawniony kierownik budowy i robot
w zakr. konstrukcyjno-budowlanym
upr. nr 555/ET/82 z dn. 16.12.1982

Powiatowy Ośrodek Dokumentacji
Geodezyjnej i Kartograficznej

W obszarze oznaczonym jako „...”, dokonano
aktywizacji terenu w sposób zgodny z Dokumentami :
miejscowego planu zagospodarowania przestrzennego gminy i uchwały nr ...
w sprawie miejscowego planu zagospodarowania przestrzennego gminy.
W dniu ... roku, na posiedzeniu pod przewodnictwem ...

Niniejsza Mapa może służyć do celów projektowych.

na budowę podlegają wyłączeniu z konkursu na konkretniej przez jednostki samorządu terytorialnego prac geodezyjnych.

X-3 30.06.2008 MAJ
(miejscowość i data) Marszałek Lewandowski
Grzegorz Pawłowski

dla celów projektowych zaktualizował dnia: 2008-06-30

GEODETA UPRAWNIONY
Wiesław Paprocki
82-500 KWIDZYN
ul.Czerwonego Kapturka 31
NIP 531-115-87-14 tel.279-4003

nie należy mieć urządzeń podziemnych
 "Energia" - Instytutoch branżowych.

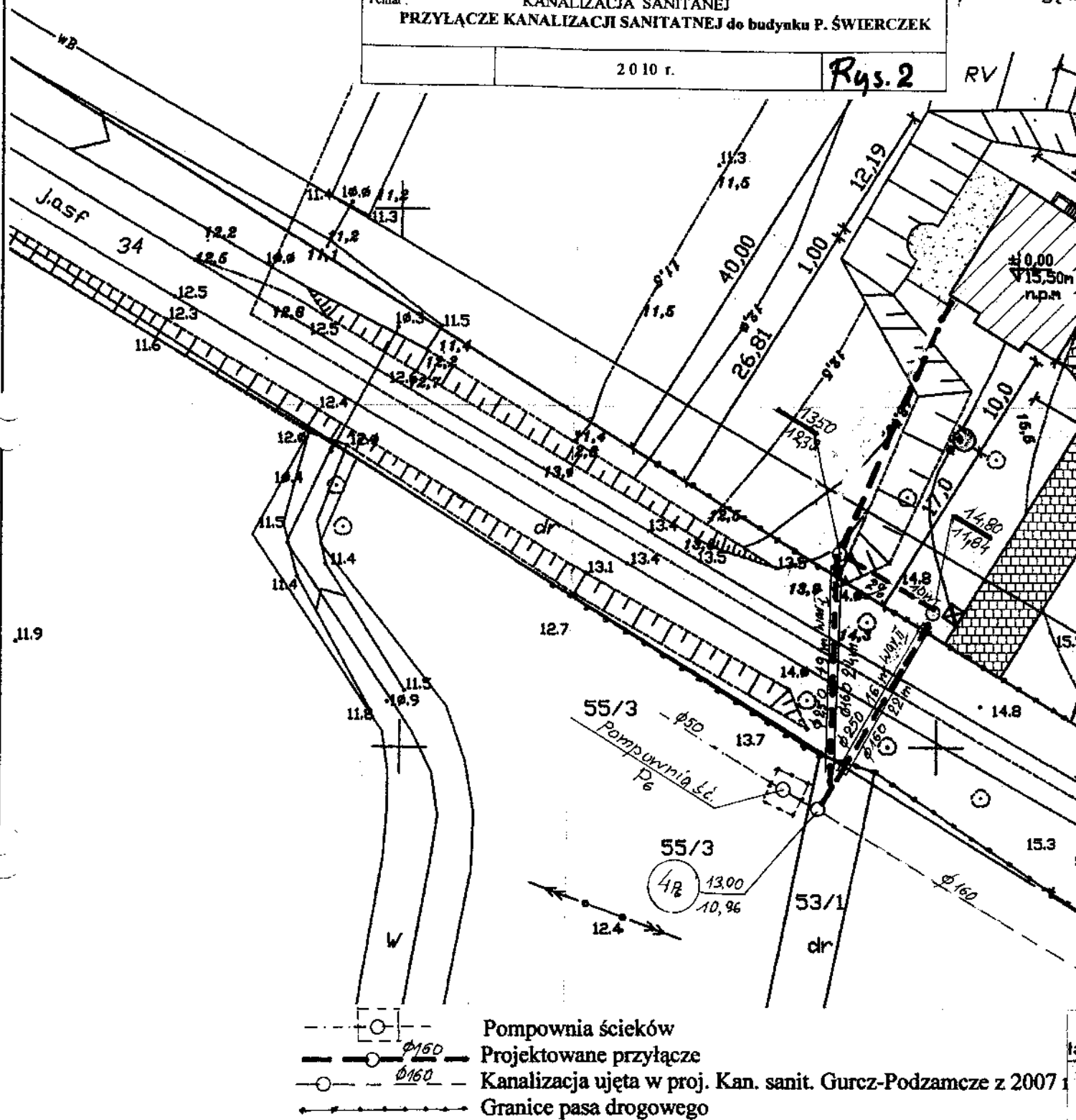
Jednostka projektowa: BIURO TECHNICZNE „EKO-WOD” ul. Legionów 27 82-300 Elbląg
tel. fax. 0/.../55 232-32-26 kom. 603-897-556 Gł. Projektant: mgr inż. Michał Rajkiewicz
e-mail: Mrajkiewicz@poczta.fm nr upr. 1530/EL/90 data: *12.12.2010*

Stadium: **PROJEKT BUDOWLANY**

Temat: **KANALIZACJA SANITARNEJ
PRZYŁĄCZE KANALIZACJI SANITARNEJ do budynku P. ŚWIERCZEK**

2010 r. **Rys. 2**

PROJEKT
w obrębie
przyległości
z drogą w



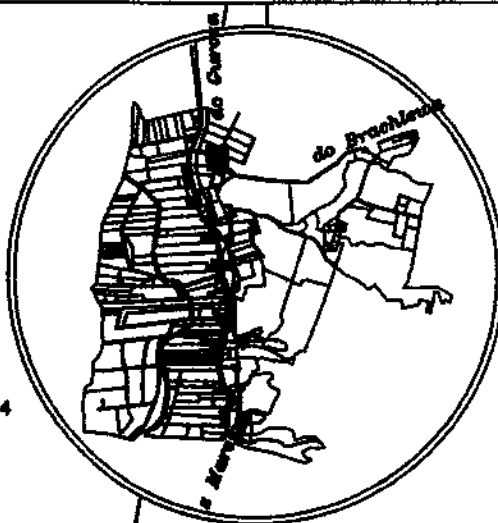
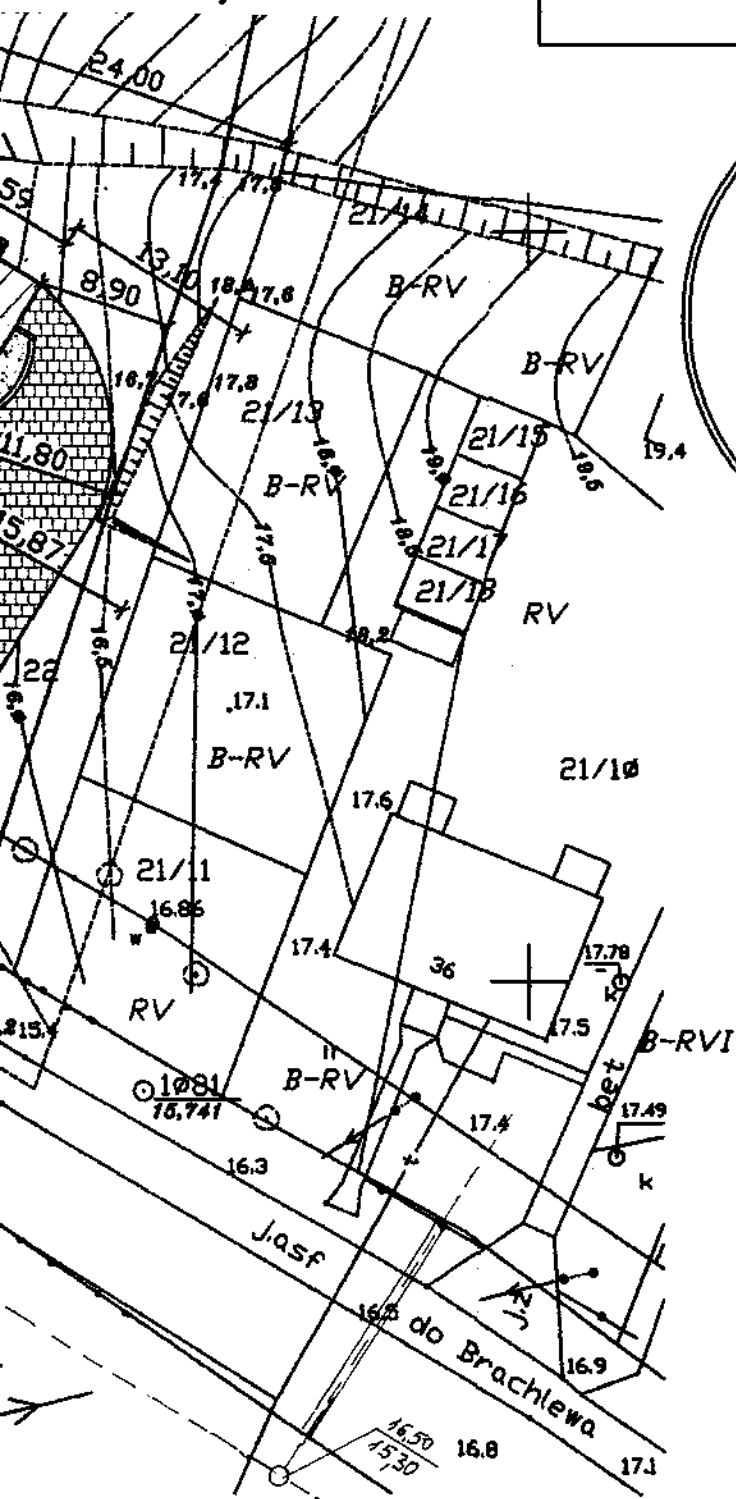
m. Kwidzyn Mapa sytuacyjno wysokościowa
bręb Podzamcze
dz.23
dz.1502-873/2009

1. Osnowa - Układ państwowy '65'
2. Poziom odniesienia 'Kronsztadt 60'
3. Matryce wykreślono na podstawie mapy syt.-wys.1:500
4. Granice naniesiono z EWID 20000
5. Nie wyklucza się istnienia w terenie innych, nie wskazanych
6. Nie były załozzone do inwentaryzacji lub o których br

ZAGOSPODAROWANIA TERENU
 w skrzyżowaniu projektowanego
 kanału sanitarnego
 ewodzą nr 529 nr dz. 34 w Podzamczu
 naprzeciwko działki nr 53/1
 w Gminie Kwidzyn.






**PLAN ZAGOSPODAROWANIA DZIAŁKI NR 23
 OBREB PODZAMCZE GM. KWIDZYN**

INWESTYCJA: BUDOWA BUDYNKU MIESZKALNEGO
INWESTOR: JADWIGA I LESZEK ŚWIERCZEK
SKALA 1:500



Zygfryd Jan Ostrowski
 uprawniony projektant w specjalności
 konstrukcyjno-budowlanej
 upr. nr 16371/OL upr. prof. 535/EL/82
 ul. Sanatoryjna 19/6 kom. 605 184 587
 82-550 PRABUTY

LEGENDA:

-  Projektowany budynek
-  Dojazd i dojazd do budynku
-  Schody i taras
-  Projektowany zbiornik bezodpływowy
-  Miejsce na pojemnik odpodów sta.

z uzbrojeniem terenem projektowanym, skala 1:500

COWANIE NUMERYCZNE

projektant wykonał dnia: 2009-07-28
GEODETA UPRAWNIONY
 Wiesław Paprocki
 82-500 KWIDZYN
 ul. Czerwonego Kapturka 31
 NIP 581-115-87-14 tel 279-4003

BIURO TECHNICZNE »EKO-WOD«
 mgr inż. Michał Rajkiewicz
 ul. Legionów 27 tel (055) 232-32-26
 82-500 ELBLĄG
 REGON 140031 tel 23-171-21-74

na niniejszej mapie urządzeń podziemnych
 jest informacji w instytucjach branżowych.